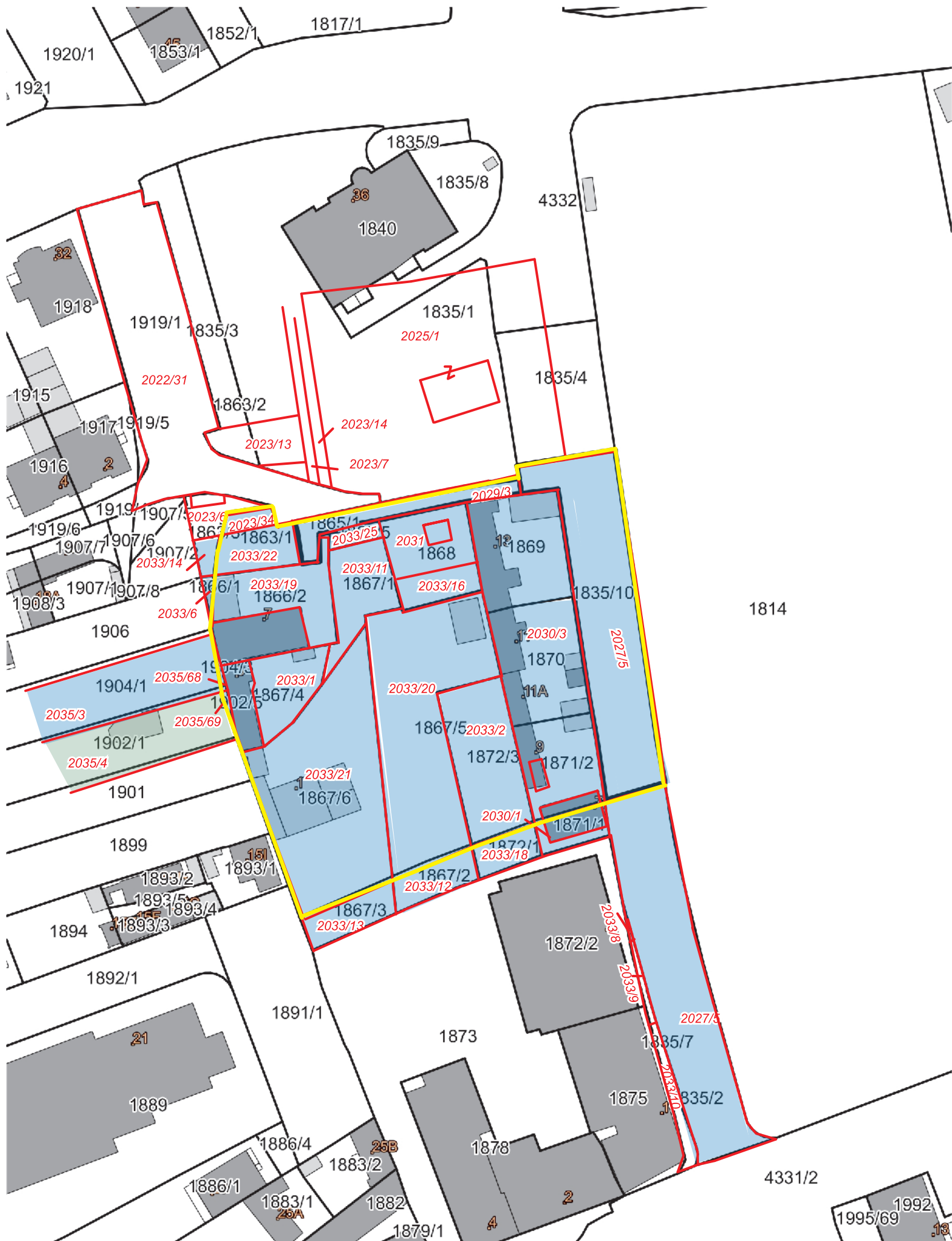


Grafički preklap katastra (k.o. Peščenica) i zemljišne knjige (k.o. Grad Zagreb) sa statusom vlasništva
O.Š. Dragutin Kušlan

RADNI MATERIJAL



LEGENDA:

 granice z.k.č. k.o. Grad Zagreb

 Grad Zagreb

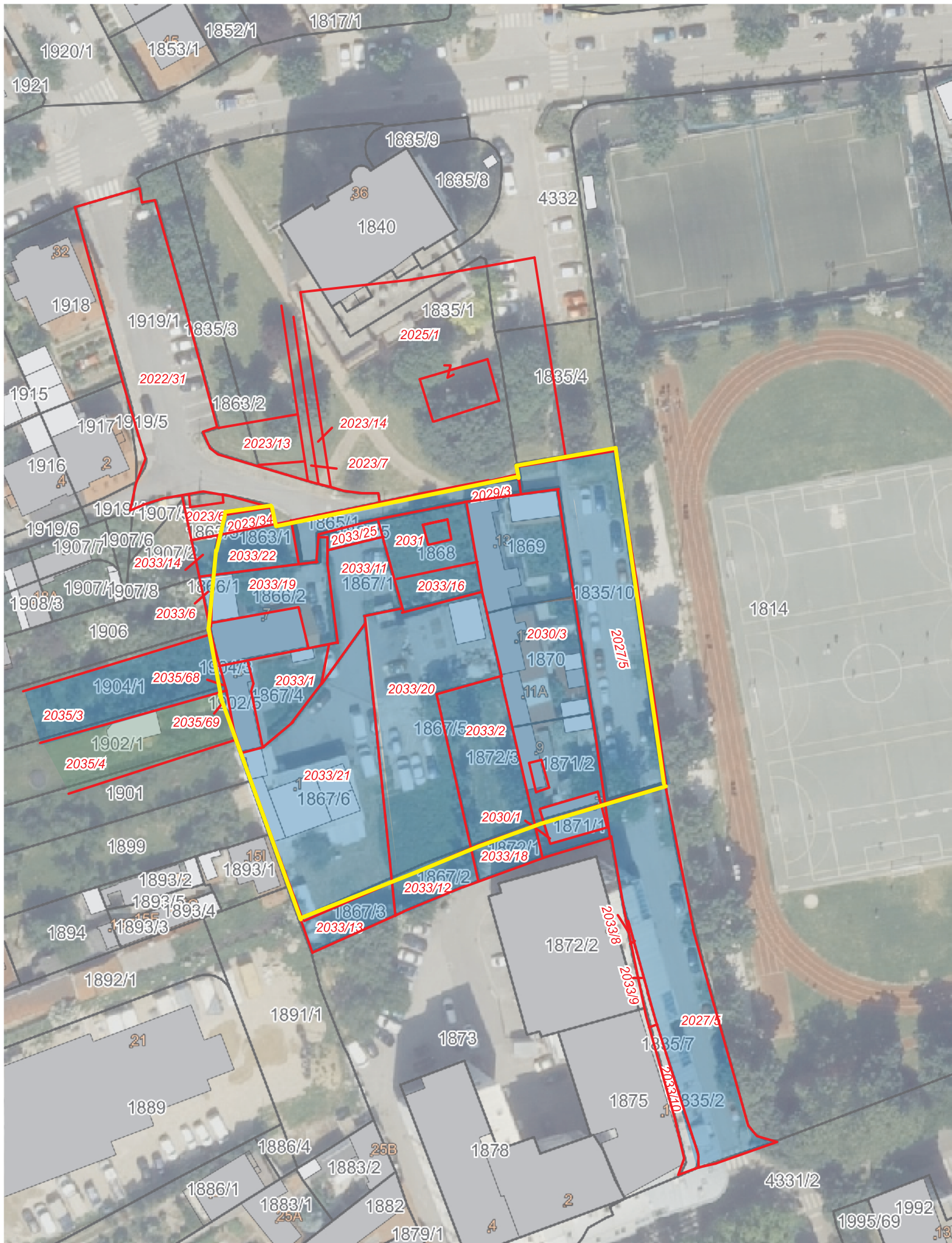
 obuhvat izgradnje buduće škole prema parcelacijskom elaboratu broj RN 112/2017 k.o. Peščenica

SIJEČANJ, 2025.

OVAJ GRAFIČKI PREKLAP NIJE SLUŽBENI AKT

Grafički preklap katastra (k.o. Peščenica) i zemljišne knjige (k.o. Grad Zagreb) sa statusom vlasništva
O.Š. Dragutin Kušlan

RADNI MATERIJAL



LEGENDA:

 granice z.k.č. k.o. Grad Zagreb

 Grad Zagreb

 obuhvat izgradnje buduće škole prema parcelacijskom elaboratu broj RN 112/2017 k.o. Peščenica

SIJEČANJ, 2025.

OVAJ GRAFIČKI PREKLAP NIJE SLUŽBENI AKT

PRESLIK IZ GEOPORTALA ZAGREBAČKE INFRASTRUKTURE PROSTORNIH PODATAKA
RADNI MATERIJAL ZA k.č. 1835/10 k.o. PEŠČENICA



Približno mjerilo: 1:2000

Ukupna površina (m ²)	Uk. grafička površina (m ²)	(m ²)	D5 (m ²)
643	642.63	2.24	640.34

Stanje evidencije katastra od prethodnog dana.

Napomena: ovaj preslik ne može se koristiti kao dokument iz službene evidencije katastarskog operata ili Plana, ne može se koristiti za konačno određivanje prostornih odnosa među podacima, niti može zamijeniti bilo koji službeni akt.

Zbog niza stručnih i tehničkih razloga, "Ukupna površina" ne mora biti jednaka službenoj (tzv. knjižnoj) površini čestice, a površine navedene u tablici mogu poslužiti isključivo kao orijentacijske vrijednosti.

Ispisao: KARMEN PEČENKO MEZAK, 30.01.2025.



REPUBLIKA HRVATSKA

Općinski građanski sud u Zagrebu
ZEMLJIŠNOKNJIŽNI ODJEL ZAGREB
Stanje na dan: 29.01.2025. 15:57

Verificirani ZK uložak

Katastarska općina: 999901, GRAD ZAGREB

Broj ZK uložka: 225701

Broj zadnjeg dnevnika: Z-28218/2024

Aktivne plombe:

IZVADAK IZ ZEMLJIŠNE KNJIGE

A
Posjedovnica
PRVI ODJELJAK

Rbr.	Broj zemljišta (kat. čestice)	Oznaka zemljišta	Površina			Primjedba
			jutro	čhv	m2	
1.	2027/5	Stara Peščenica IV. NERAZVRSTANA CESTA			676 676	
2.	2027/20	Stara Peščenica IV. NERAZVRSTANA CESTA			643 643	
		UKUPNO:			1319	

B
Vlastovnica

Rbr.	Sadržaj upisa	Primjedba
1.	Vlasnički dio: 1/1 JAVNO DOBRO U OPĆOJ UPORABI U NEOTUĐIVOM VLASNIŠTVU GRAD ZAGREB, OIB: 61817894937	

C
Teretovnica

Rbr.	Sadržaj upisa	Iznos	Primjedba
	Tereta nema!		

Potvrđuje se da ovaj izvadak odgovara stanju zemljišne knjige na datum 29.01.2025.



REPUBLIKA HRVATSKA
GRAD ZAGREB
GRADSKI URED ZA KATASTAR I
GEODETSKE POSLOVE

NESLUŽBENA KOPIJA

Stanje na dan: 29.01.2025. 16:09

PRIJEPIS POSJEDOVNOG LISTA

Katastarska općina: PEŠČENICA (Mbr. 335533)

Posjedovni list: 8027

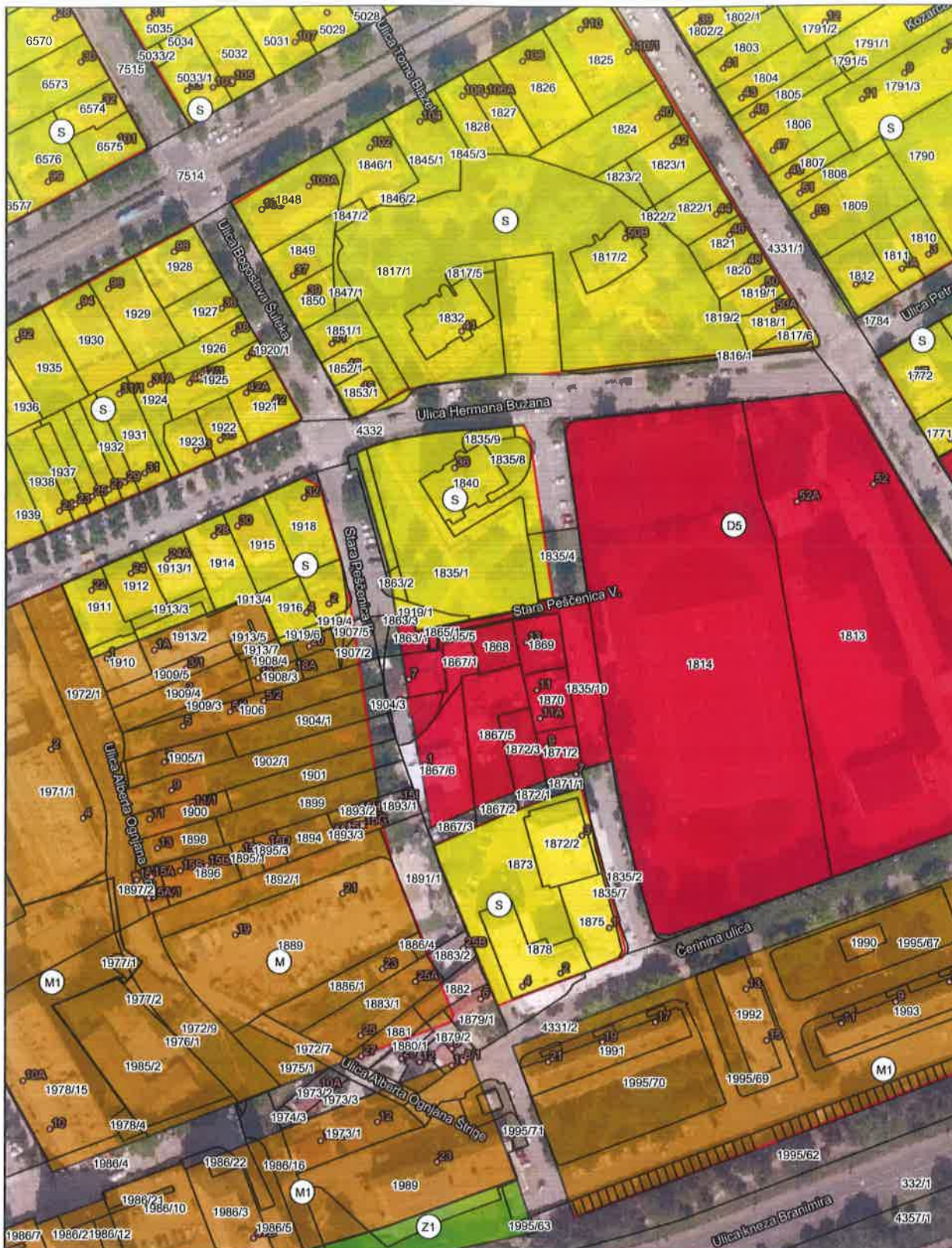
Udio	Prezime i ime odnosno tvrtka ili naziv, prebivalište odnosno sjedište upisane osobe	OIB
1 1	GRAD ZAGREB - JAVNO DOBRO U OPĆOJ UPORABI, TRG STJEPANA RADIĆA 1, 10000 ZAGREB, HRVATSKA (VLASNIK)	61817894937

Podaci o katastarskim česticama

Zgr	Dio	Broj katastarske čestice	Adresa katastarske čestice/Način uporabe katastarske čestice/Način uporabe zgrade, naziv zgrade, kućni broj zgrade	Površina/m2	Broj D.L.	Posebni pravni režimi	Primjedba
		1835/2	Stara Peščenica IV. NERAZVRSTANA CESTA	676 676	18		
		1835/10	Stara Peščenica IV. NERAZVRSTANA CESTA	643 643	18		
Ukupna površina katastarskih čestica				1319			

NAPOMENA: Ovaj prijepis posjedovnog lista nije dokaz o vlasništvu na katastarskim česticama upisanim u posjedovnom listu.

PRESLIK IZ GEOPORTALA ZAGREBAČKE INFRASTRUKTURE PROSTORNIH PODATAKA
RADNI MATERIJAL ZA k.č. 1865/1 k.o. PEŠČENICA



Približno mjerilo: 1:2000

Ukupna površina (m ²)	Uk. grafička površina (m ²)	D5 (m ²)
119	119.0	119

Stanje evidencije katastra od prethodnog dana.

Napomena: ovaj preslik ne može se koristiti kao dokument iz službene evidencije katastarskog operata ili Plana, ne može se koristiti za konačno određivanje prostornih odnosa među podacima, niti može zamijeniti bilo koji službeni akt.

Zbog niza stručnih i tehničkih razloga, "Ukupna površina" ne mora biti jednaka službenoj (tzv. knjižnoj) površini čestice, a površine navedene u tablici mogu poslužiti isključivo kao orijentacijske vrijednosti.

REPUBLIKA HRVATSKA

Općinski građanski sud u Zagrebu
ZEMLJIŠNOKNJIŽNI ODJEL ZAGREB
Stanje na dan: 29.01.2025. 15:57

Verificirani ZK uložak

Katastarska općina: 999901, GRAD ZAGREB

Broj ZK uložka: 19721

Broj zadnjeg dnevnika: Z-51780/2023
Aktivne plombe:

IZVADAK IZ ZEMLJIŠNE KNJIGE

A
Posjedovnica
PRVI ODJELJAK

Rbr.	Broj zemljišta (kat. čestice)	Oznaka zemljišta	Površina			Primjedba
			jutro	čhv	m2	
1.	2029/3	Stara Peščenica V. NERAZVRSTANA CESTA			119 119	
		UKUPNO:			119	


B
Vlastovnica

Rbr.	Sadržaj upisa	Primjedba
1.	Vlasnički dio: 1/1 JAVNO DOBRO U OPĆOJ UPORABI U NEOTUĐIVOM VLASNIŠTVU GRAD ZAGREB, OIB: 61817894937	

C
Teretovnica

Rbr.	Sadržaj upisa	Iznos	Primjedba
	Tereta nema!		

Potvrđuje se da ovaj izvadak odgovara stanju zemljišne knjige na datum 29.01.2025.



REPUBLIKA HRVATSKA
GRAD ZAGREB
GRADSKI URED ZA KATASTAR I
GEODETSKE POSLOVE

NESLUŽBENA KOPIJA

Stanje na dan: 29.01.2025. 16:11

PRIJEPIS POSJEDOVNOG LISTA

Katastarska općina: PEŠČENICA (Mbr. 335533)

Posjedovni list: 8322

Udio	Prezime i ime odnosno tvrtka ili naziv, prebivalište odnosno sjedište upisane osobe	OIB
1/1	GRAD ZAGREB - JAVNO DOBRO U OPĆOJ UPORABI, TRG STJEPANA RADIĆA 1, 10000 ZAGREB, HRVATSKA (VLASNIK)	61817894937

Podaci o katastarskim česticama

Zgr	Dio	Broj katastarske čestice	Adresa katastarske čestice/Način uporabe katastarske čestice/Način uporabe zgrade, naziv zgrade, kućni broj zgrade	Površina/m ²	Broj D.L.	Posebni pravni režimi	Primjedba
		1865/1	Stara Peščenica V.	119	18		
			NERAZVRSTANA CESTA	119			
Ukupna površina katastarskih čestica				119			

NAPOMENA: Ovaj prijepis posjedovnog lista nije dokaz o vlasništvu na katastarskim česticama upisanim u posjedovnom listu.